

### Paisagem Histórica:

Durante todo o percurso temos uma paisagem deslumbrante podendo avistar as localidades da aldeia da Pombeira, Zaboeira, Alcamim, a maravilhosa albufeira de Castelo do Bode e as suas águas límpidas. Perímetro do Castro, São Pedro de Castro and the chapel, Aldeia do Maxial.

Observamos também a riqueza histórica da Capela São João Batista, Santo António, Azenha do Regato Concelho, Ribeira da Cabrieira.



### Historical Landscape:

Throughout the journey there's a stunning landscape and we may see the villages of Pombeira, Zaboeira, Alcamim, the wonderful reservoir of Castelo do Bode and its clear waters. Perímetro do Castro, São Pedro de Castro and the chapel, Aldeia do Maxial.

We also observe the historical richness of Chapel St. John the Baptist, St. Anthony, Azenha do Regato Concelho and Ribeira da Cabrieira.



### Ficha Técnica do percurso:

**Localização e Implantação do Percorso:** Pombeira, Freguesia e Concelho de Ferreira do Zêzere, Distrito Santarém.

**Início:** Coordenada GPS: N39 42.296 W008 14.389

**Distância:** 9100 metros

**Duração aproximada:** 3 hora

**Acumulado de elevação:** 496 metros

**Declive médio:** 10 %

### Data sheet of the route:

#### **Location and implementation of the course:**

Pombeira, Freguesia e Concelho de Ferreira do Zêzere, Distrito Santarém.

**Start:** GPS Coordinates : N39 42.296 W008 14.389

**Distance:** 9100 meters

**Approximate time:** 3 hour

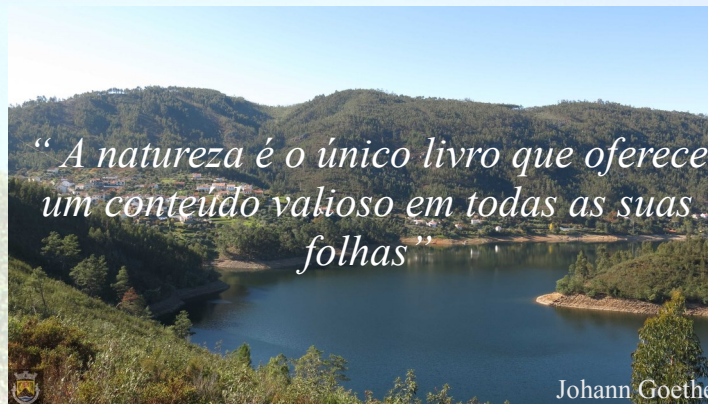
**Accumulation lifting:** 496 meters

**Medium gradient:** 10 %

### O trilho da Pombeira

percorre alguns dos mais maravilhosos lugares da Freguesia. Pode ser observada a nossa riqueza paisagística e ambiental que proporcionará uma tranquilidade e o contato direto com a natureza.

The Pombeira's trail runs along some of the most wonderful places in the region of Ferreira do Zêzere. You can observe our landscape and environmental wealth that will provide you a calm and direct contact with nature.



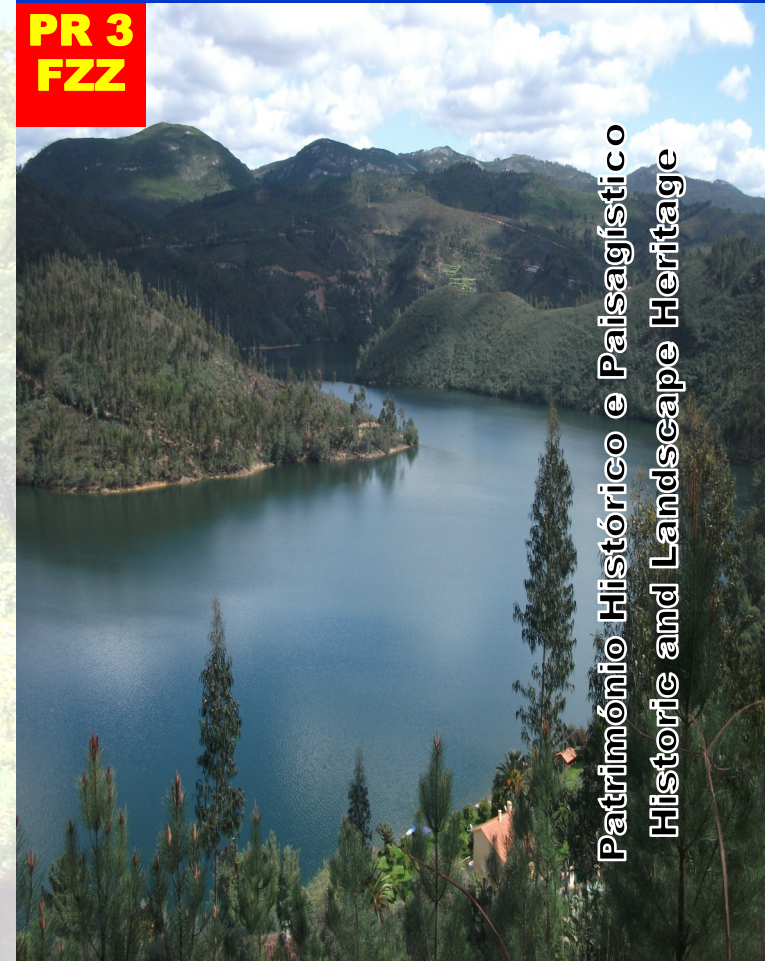
#### **Contactos:**

|   |             |
|---|-------------|
| <b>Junta de Freguesia de Ferreira do Zêzere</b> | 249 361 745 |
| Local Government                                |             |
| <b>Bombeiros Voluntários</b>                    | 249 361 170 |
| Volunteer Firefighter Brigade                   | 249 361 180 |
| <b>Centro de Saúde</b>                          | 249 360 090 |
| Health Center                                   |             |
| <b>GNR</b>                                      | 249 360 100 |
| National Guard                                  |             |
| <b>SOS</b>                                      | 112         |
| <b>Protecção à Floresta</b>                     | 117         |
| Forest Guard                                    |             |
| <b>Protecção Civil</b>                          | 249 360 155 |
| Civil Protection                                |             |

## Ferreira do Zêzere

“Uma freguesia a pensar em si”

PR 3  
FZZ



Património Histórico e Paisagístico  
Historic and Landscape Heritage

# Trilho da Pombeira



**Fauna e Flora:**

Durante todo o percurso poderá ser observada a riqueza e diversidade na fauna e flora podendo ser observadas as seguintes espécies:

Acácia, carqueja, eucalipto, giesta, medronho, oliveira, pinheiro, ranúnculo aquático, sobreiro, tojo, urze.

Águia de asa redonda, borboleta, bufo real, cágado, coelho bravo, coruja, corvo, cuco, doninha, esquilo, falcão, gaio, gaivota, galinha água, garça-real cinzenta, guardarrios, javali, lagartixa, lagarto comum, libélula, lontra, melro, ouriço-cacheiro, pato mergulhão, peixeiro, perdiz, pica-pau, raposa, rola brava, sapo, sardão, texugo, toirão, e rã.

**Fauna and Flora:**

Throughout the journey, the richness and diversity of flora and fauna is visible and the following species can be observed:

Acacia, broom, eucalyptus, broom, arbutus, olive, pine, water ranunculus, cork oak, gorse, heather.

Round eagle wing, butterfly, eagle owl, turtle, wild rabbit, owl, crow, cuckoo, weasel, squirrel, hawk, jay, gulls, water fowl, gray heron, kingfisher, wild boar, lizard, common lizard, dragonfly, otter, blackbird, hedgehog, duck loon kestrel, grouse, woodpecker, fox, rolls mad, frog, lizards, badger, Polecat and toad.



**B-Grau de Perigosidade:**

"B2 - Adultos" - percurso que oferece alguns riscos e que exige algum cuidado por parte do caminhante. Não deverá ser efectuado por crianças, mesmo quando acompanhadas por um adulto, nem por pessoas de idade ou com limitações físicas.

"B2 - Adultos"



**A-Grau Dificuldade:**

"A3 - Acidentado" - percurso com declives acentuados, que, por vezes, se sucedem. Exige um grande esforço físico, só sendo aconselhado para pessoas em boa forma física.


"A3- Acidentado"



**D-Avaliação Global:**

"D2 - Moderado" - Um percurso moderadamente exequível e que obriga a um esforço físico grande e/ou oferece alguma perigosidade.

"D2- Moderado"



**Legenda**

- Início do Percurso**  
Beginning of the curse
- Capela**  
Chapel
- Povoação**  
Village
- Azenha**  
Watermill

**Mudança de direcção**

- Caminho certo
- Caminho errado
- Para a esquerda
- Para a direita

- Cuidados a ter:**  
- Siga as indicações da sinalização. Não saia do traçado definido.
- Take care:**  
- Follow the signs. Do not leave the defined course

- Evitar fazer ruídos e barulhos.
- Não abandone o lixo. Leve-o até um local de recolha.
- Não faça fogo.
- Deixe a natureza intacta. Não recolha plantas, animais ou rochas. Fotografe, será uma excelente recordação.
- Cuide do seu conforto. Utilize vestuário e calçado adequado.
- Evitar fazer ruídos e barulhos.
- Do not leave the trash behind. Take it til the nearest dust-bin.
- Do not make fire.
- Keep the nature intact. Don't collect plants, animals or rocks. Take photographs: They will be an excelente souvenir.
- Use comfortable and appropriate clothes and shoes..

**Implementação Cartográfica:**

